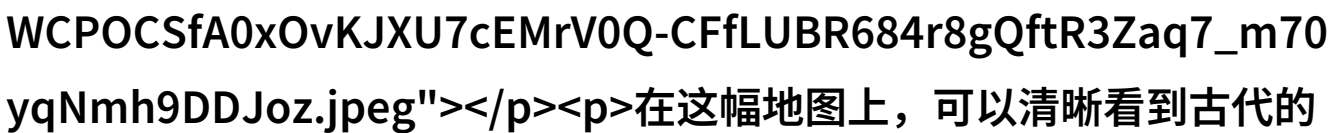
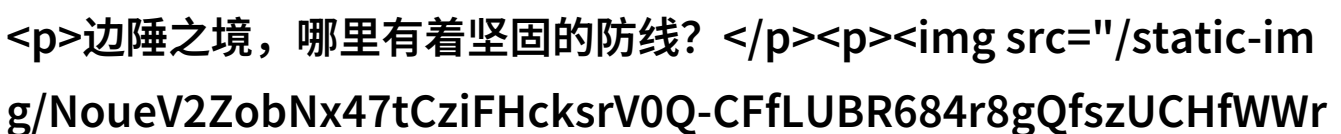


江山如此多泉地图探秘揭秘古代帝王的疆

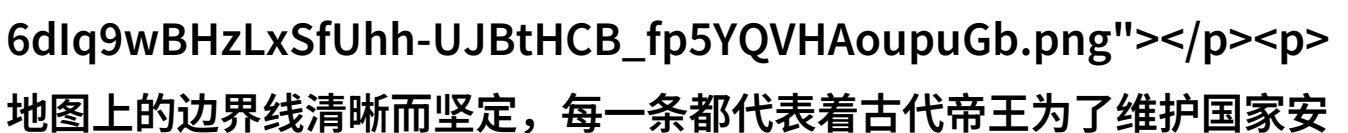
江山之内，何处是最为繁华？

在这幅地图上，可以清晰看到古代的一些重要城市，如长安、洛阳等，这些城市在当时不仅是政治中心，也是文化和经济的集聚地。它们被设计得格外醒目，以示其重要性。

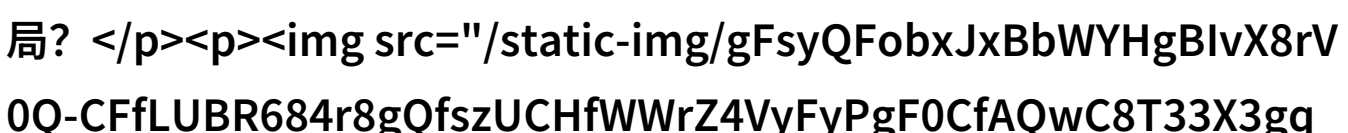
边陲之境，哪里有着坚固的防线？

地图上的边界线清晰而坚定，每一条都代表着古代帝王为了维护国家安全所设立的防御工事。这些建筑不仅体现了当时的军事技术，还展示了皇家的雄心和对统治稳定的追求。

水路交通，如何影响战略布局？

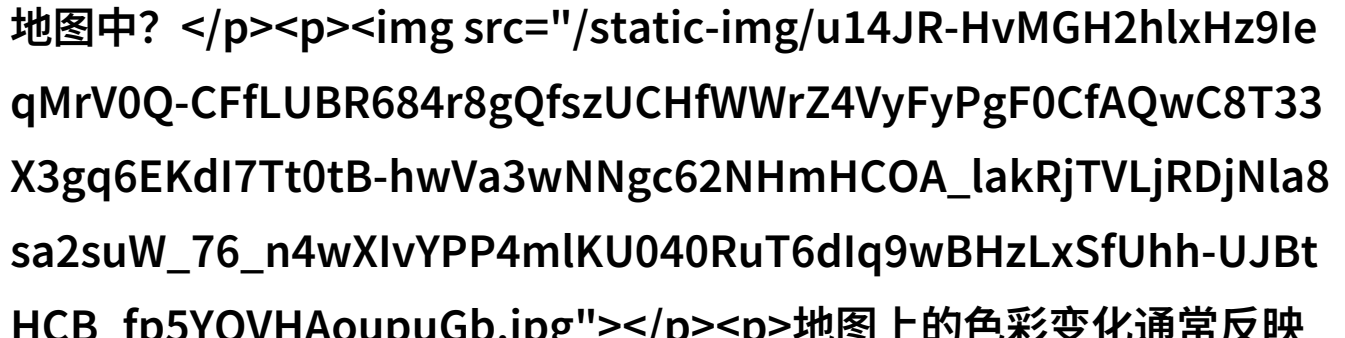
地图中河流纵横交错，不仅供航行使用，也成为了战争中的关键要素。例如，一条大河可能成为进攻或守卫的一个决定性因素，因为它既可以作为运输线，也能用来阻挡敌军前进。

陆路通道，怎样规划以便贸易与征服？

从地图上可以看出一些主要道路连接着不同的地区，它们对于传递信息、物资以及兵力至关重要。在这些道路两旁往往设有驿

站和城镇，这些设施加强了帝国内部的联系，同时也使得中央政府能够更有效控制边远地区。

古代帝国内部权力分配如何体现在此类地图中？



地图上的色彩变化通常反映了不同区域的地位和权力的分布。例如，更深邃或鲜艳色的部分可能表示拥有更多资源或者特殊待遇的地方，而浅淡颜色的区域则可能较为落后或者在行政管理上享受较少优惠。

时空变迁下，这个世界又将如何演变？

这幅历史的地理画卷虽然记录的是过去，但它依然启发我们思考未来的可能性。当我们研究历史，我们不仅是在回顾已经发生的事实，而且是在寻找对未来发展趋势的一种洞察。此刻，让我们把目光投向那些尚未绘制出来的地理故事吧。

[下载本文pdf文件](/pdf/652466-江山如此多臬地图探秘揭秘古代帝王的疆域之谜.pdf)